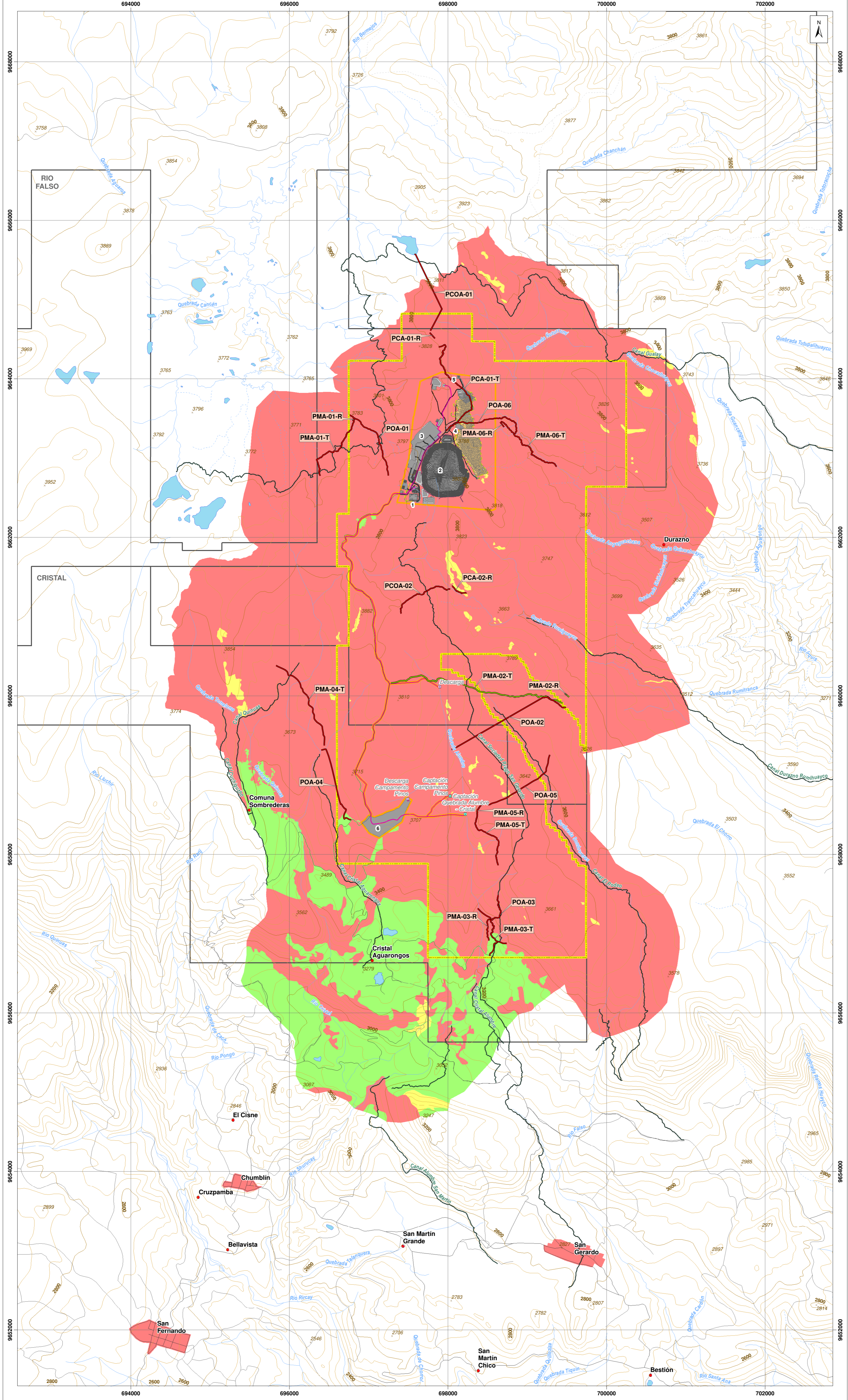


ESTUDIO DE IMPACTO AMBIENTAL DEL ÁREA OPERATIVA DEL PROYECTO MINERO LOMA LARGA CONFORMADO POR LAS ÁREAS MINERAS CERRO CASCO (CÓDIGO 101580), RIO FALSO (CÓDIGO 101577) Y CRISTAL (CÓDIGO 102195) PARA LAS FASES DE EXPLOTACIÓN Y BENEFICIO DE MINERALES METÁLICOS BAJO EL RÉGIMEN DE GRAN MINERÍA

Ecuador - ESCALA 1:25000

Cartas Topográficas:
ESCALA 1:50000 - N.V.F.3, N.V.F.4, N.V.F.1, N.V.F.2



LEYENDA TEMÁTICA

- Área geográfica
- Área de implantación

INFRAESTRUCTURA

- Infraestructura superficial
 - Portal de la mina
 - Relavera
 - Planta de procesamiento de mineral
 - Planta de relleno en pasta
 - Pólvorin
 - Campamento Pinos
- Mina subterránea
- Vías internas
- Talud
- Tubería
- Canal de desviación
- Infraestructura subterránea
- Captación
- Descarga

SENSIBILIDAD BIÓTICA

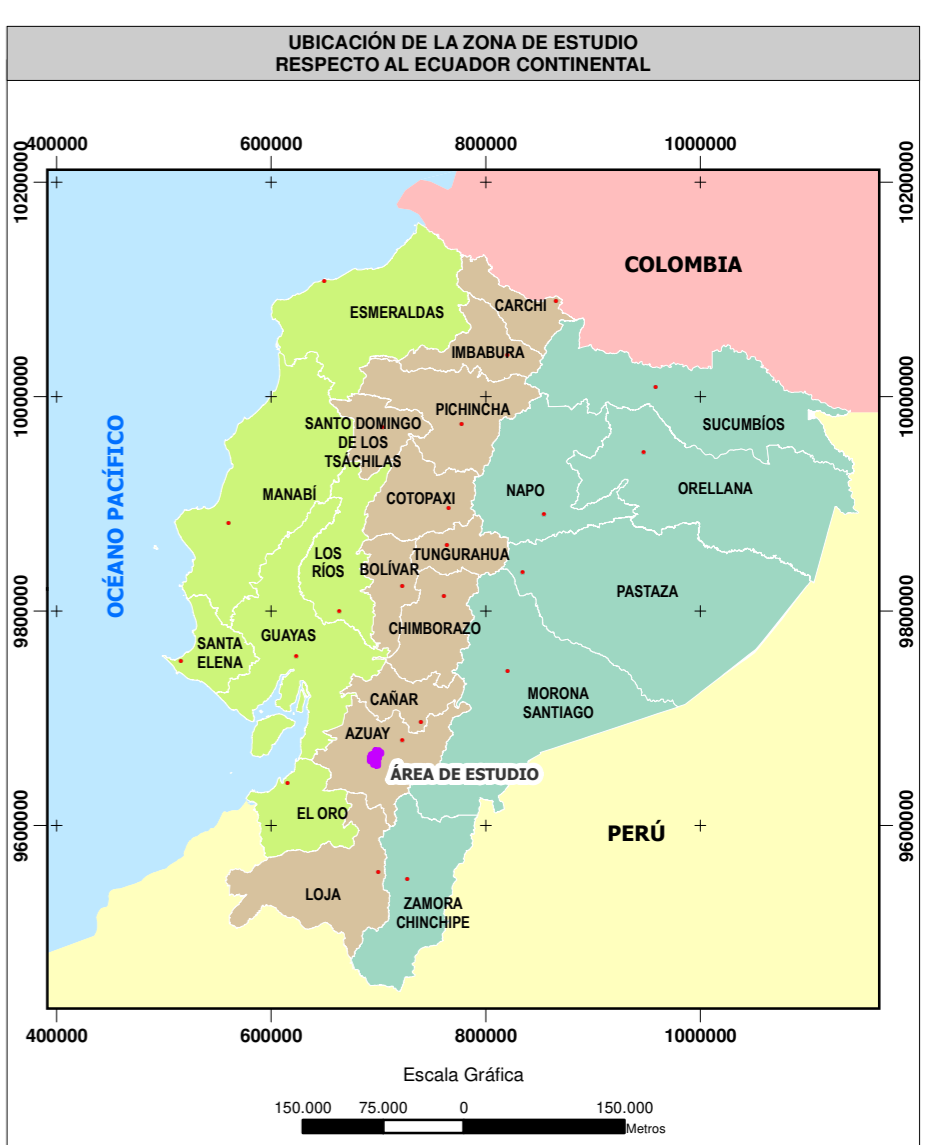
Sensibilidad por cobertura vegetal

Sensibilidad	Tipo de Vegetación
Baja	Mosaico agropecuario
Baja	Área intervenida
Media	Formación rocosa
Alta	Páramo
Alta	Humedal y/o almolhilla
Alta	Bosque nativo
Alta	Bosque nativo - Polylepis
Alta	Plantación forestal
Alta	Vegetación arbustiva, Vegetación arbustiva dispersa
Alta	Cuerpo de agua

Sensibilidad avifauna

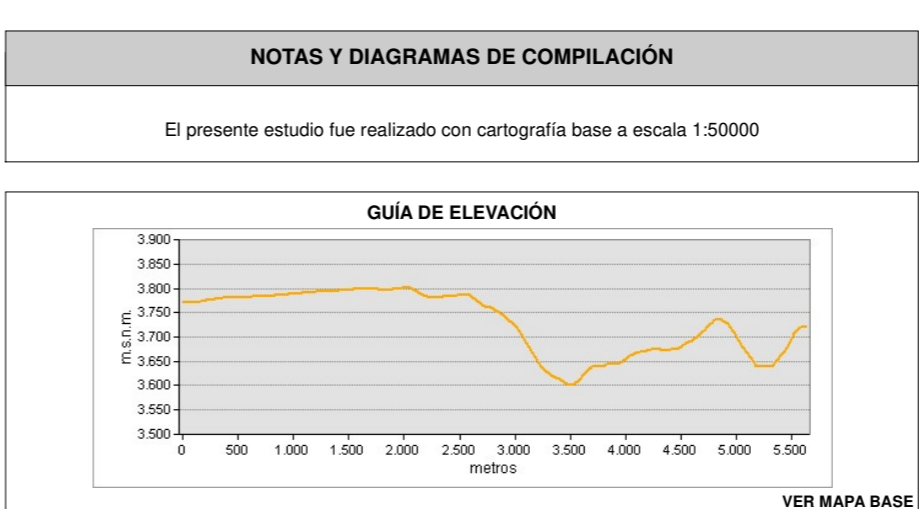
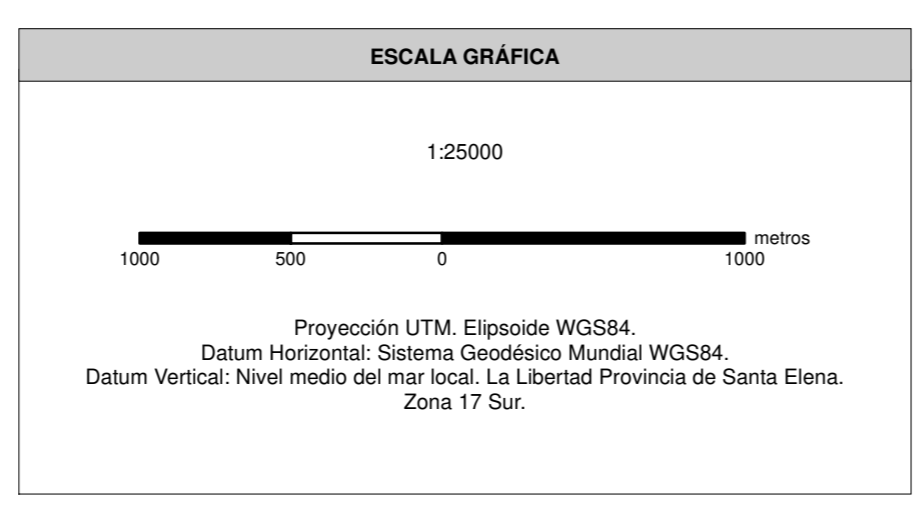
Código	Sensibilidad
PCA-01-R	Alta
PCA-01-T	
PCA-02-R	
PCOA-01	
PCOA-02	
PMA-01-R	
PMA-01-T	
PMA-03-R	
PMA-03-T	
PMA-04-T	
PMA-05-R	
PMA-05-T	
PMA-06-R	
PMA-06-T	
POA-01	
POA-02	
POA-03	
POA-04	
POA-05	
POA-06	
PMA-02-R	Baja
PMA-02-T	

*En el primer cuadro se puede observar la sensibilidad de la flora en función de la cobertura vegetal; en el segundo cuadro se observa la sensibilidad de la fauna en función de los sitios de muestreo biótico



SIGNOS CONVENCIONALES

- Centro poblado consolidado
- Centro poblado
- Vía
- Sendero
- Floresta
- Drenaje secundario perenne
- Drenaje secundario intermitente
- Lago - laguna
- Sistema de agua
- Curva de nivel índice
- Curva de nivel intermedia
- Punto acotado
- Concesión minera



MAPA DE SENSIBILIDAD BIÓTICA - AVIFAUNA

ESTUDIO DE IMPACTO AMBIENTAL DEL ÁREA OPERATIVA DEL PROYECTO MINERO LOMA LARGA CONFORMADO POR LAS ÁREAS MINERAS CERRO CASCO (CÓDIGO 101580), RIO FALSO (CÓDIGO 101577) Y CRISTAL (CÓDIGO 102195) PARA LAS FASES DE EXPLOTACIÓN Y BENEFICIO DE MINERALES METÁLICOS BAJO EL RÉGIMEN DE GRAN MINERÍA

PROYECTANTE: DPMECUADOR SA
CONSULTORA: Entrix
ESCALA TRABAJO: 1:50000
ESCALA IMPRESIÓN: 1:25000
FECHA: abril, 2022

PROYECTO: 10485003